

Réunion de lancement

Préfiguration des usages du futur Parc métropolitain

9 mai 2023



Parc métropolitain – Préfiguration des usages

le programme d'aujourd'hui

- 1. Introduction par Madame et Messieurs les Maires**
- 2. Présentation de la démarche de concertation (MEL et Ville Ouverte)**
- 3. Temps d'échange avec la salle**



Cadrage de la démarche de concertation



Parc métropolitain – Préfiguration des usages

Démarche de concertation

- 1. Les objectifs poursuivis**
- 2. Le contexte de la concertation**
- 3. Une méthodologie spécifique au service du projet**



Les objectifs de la démarche



Co-construire le projet



Concevoir un espace de nature et de loisir majeur pour le territoire Bords de Deûle et pour la métropole



Faire appel à l'expertise d'usage pour définir collectivement le projet de parc



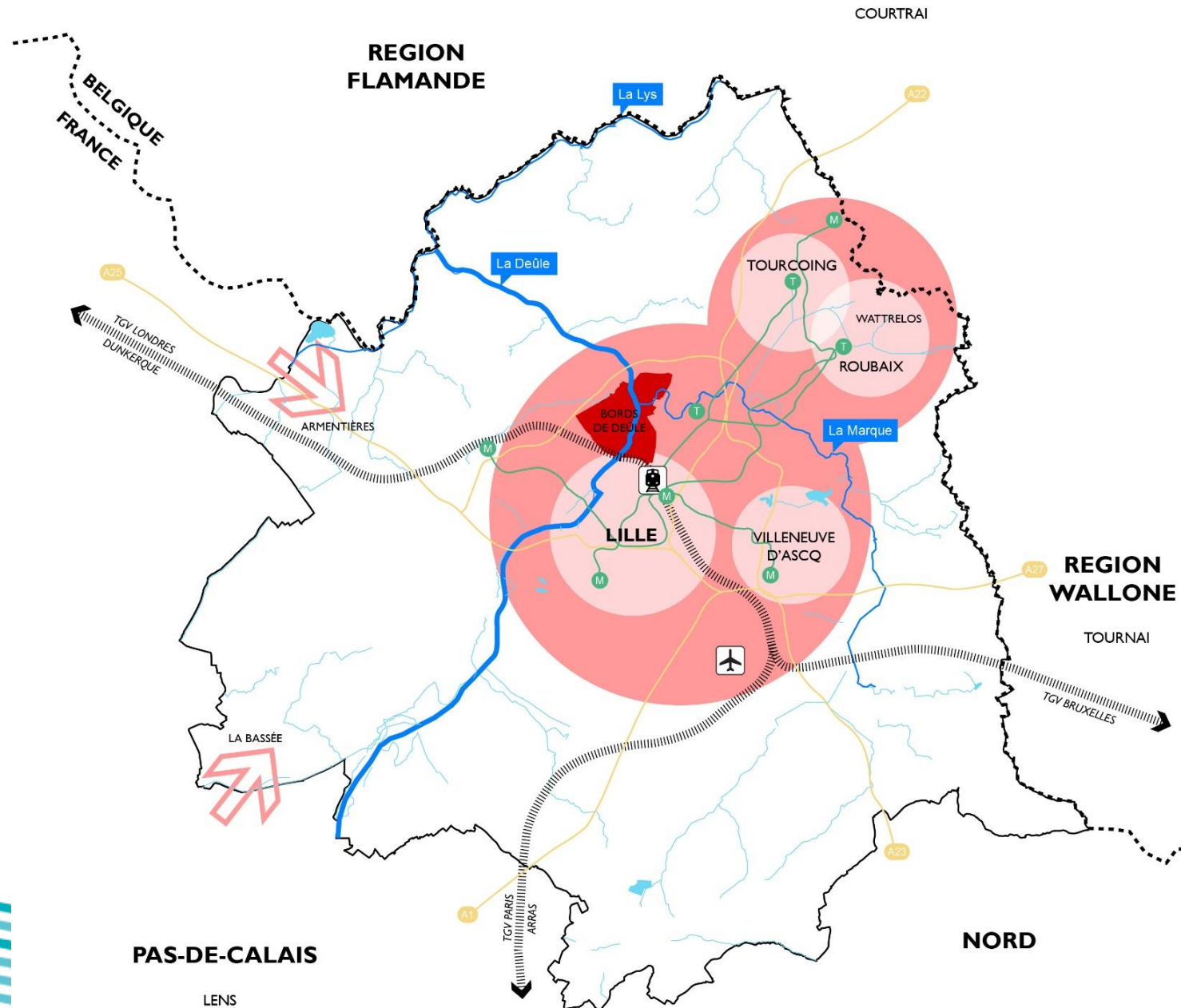
Permettre une appropriation du projet par les parties prenantes



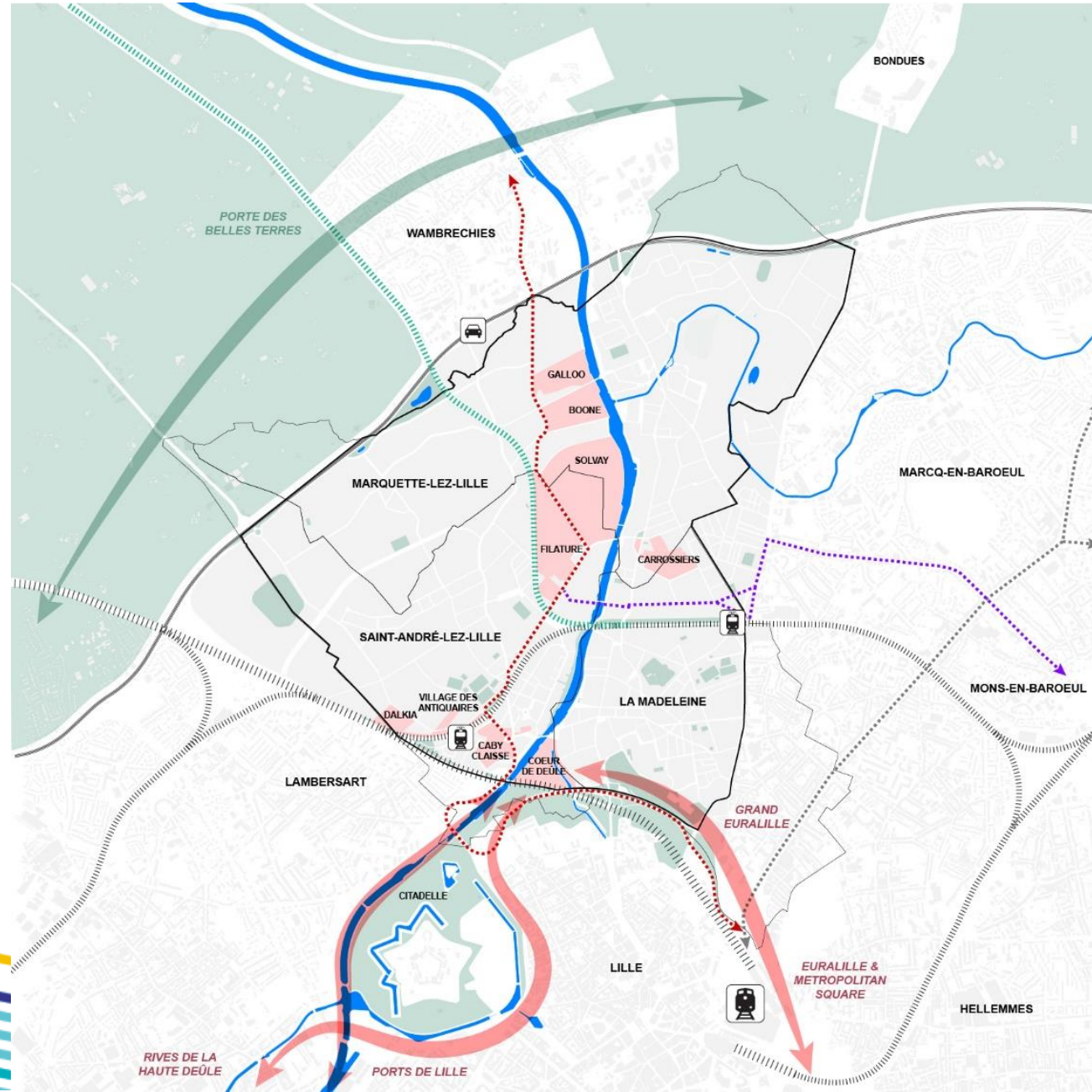
Le contexte de la concertation



Le territoire Bords de Deûle



Le territoire Bords de Deûle



- Limites communales sur Bords de Deûle
- Périètre Bords de Deûle
- Fiches et sites existants en devenir
- · · · · Projet de ligne de tramway
- · · · · Projet de voie LINC / BHNS
- · · · · Tramway existant Grand Boulevard
- ☐☐☐ Rocade
- ☐☐☐ Lignes et gares TER
- ☐☐☐ Lignes et gares TGV
- · · · · Ligne ferrée fermée à reconverter
- ↔ Dynamiques territoriales

Une ambition co-construite



La Deûle, un lien de nature pour les métropolitains et les riverains



Une Ville qui répond aux besoins en logement de tous les ménages



Une Ville qui garantit la qualité architecturale et urbaine



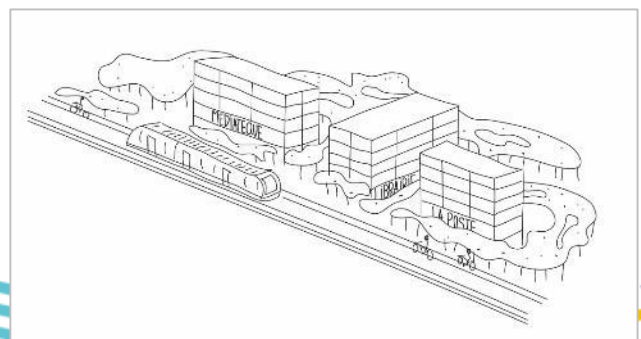
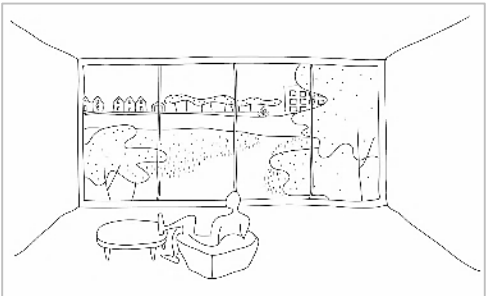
Une Ville animée



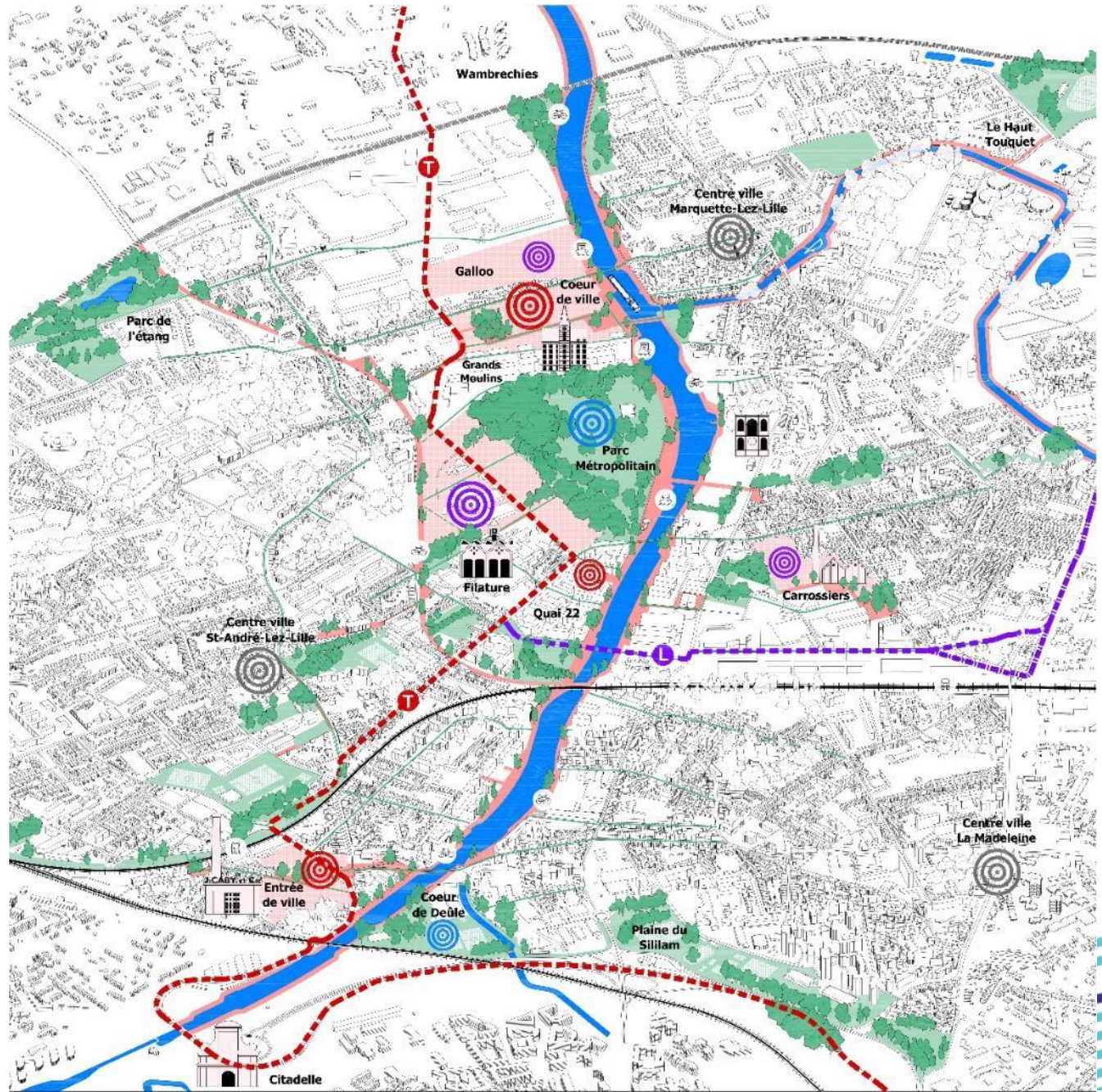
Une Ville accessible par des déplacements durables



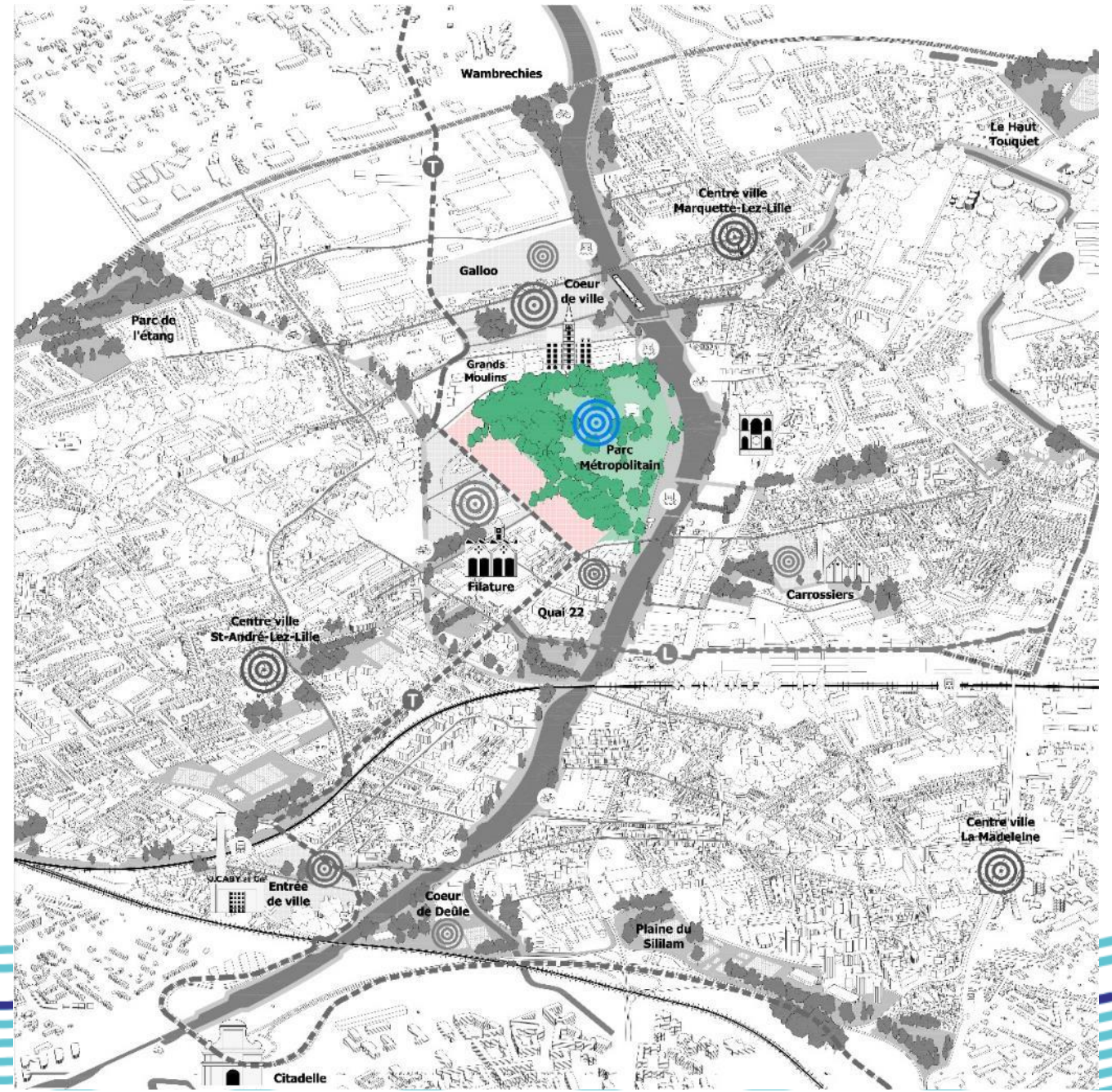

Une ambition qui se concrétise



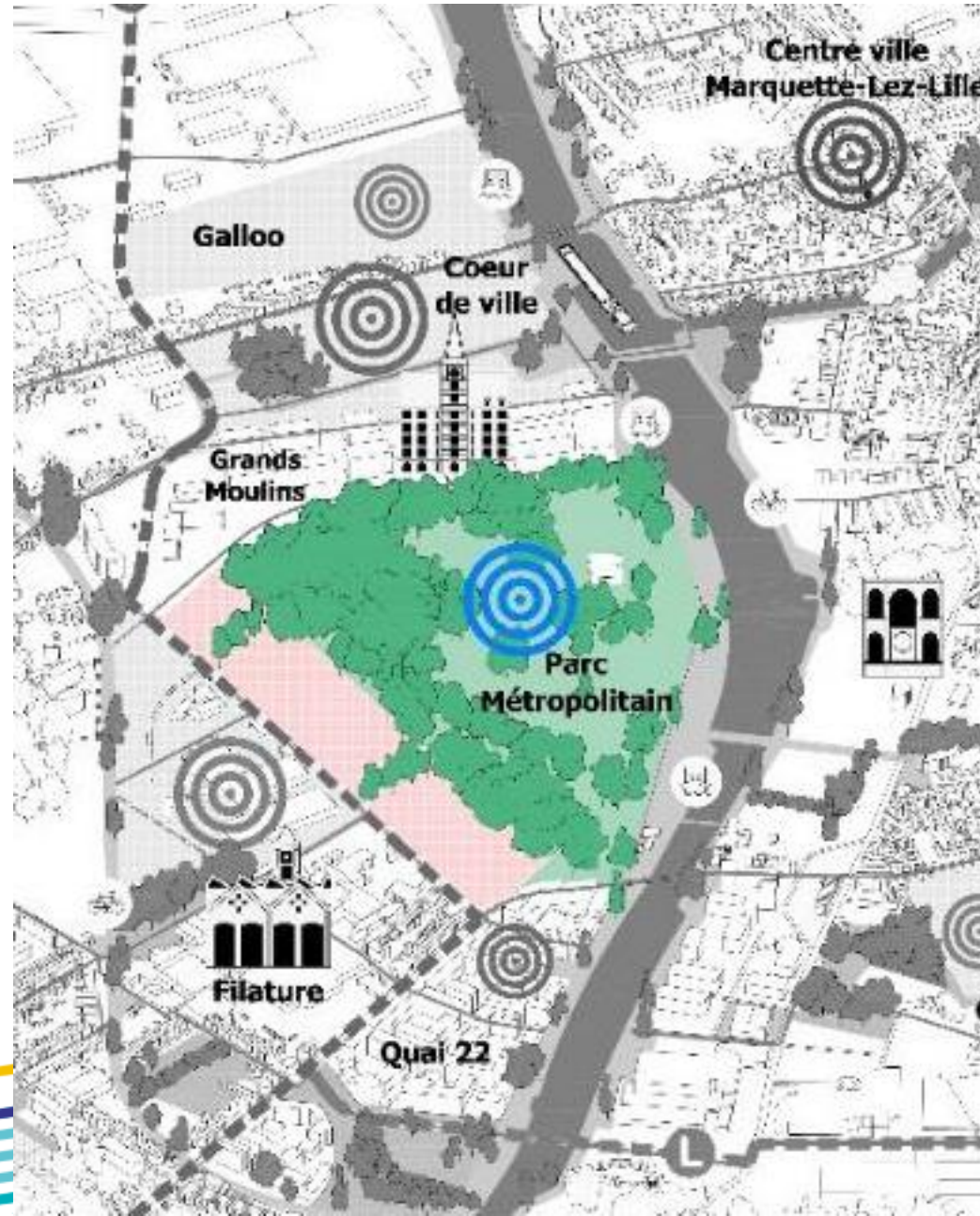
- Centre-ville existant
- Polarité mixte locale
- Polarité économique
- Polarité de loisirs
- Ligne de tramway
- Voie lino/BHNS
- Station de TER
- Halte portuaire
- Voie cyclable structurante
- Parcours d'espaces publics
- Parcs et jardins
- Sites constructibles
- Renforcement de la végétation



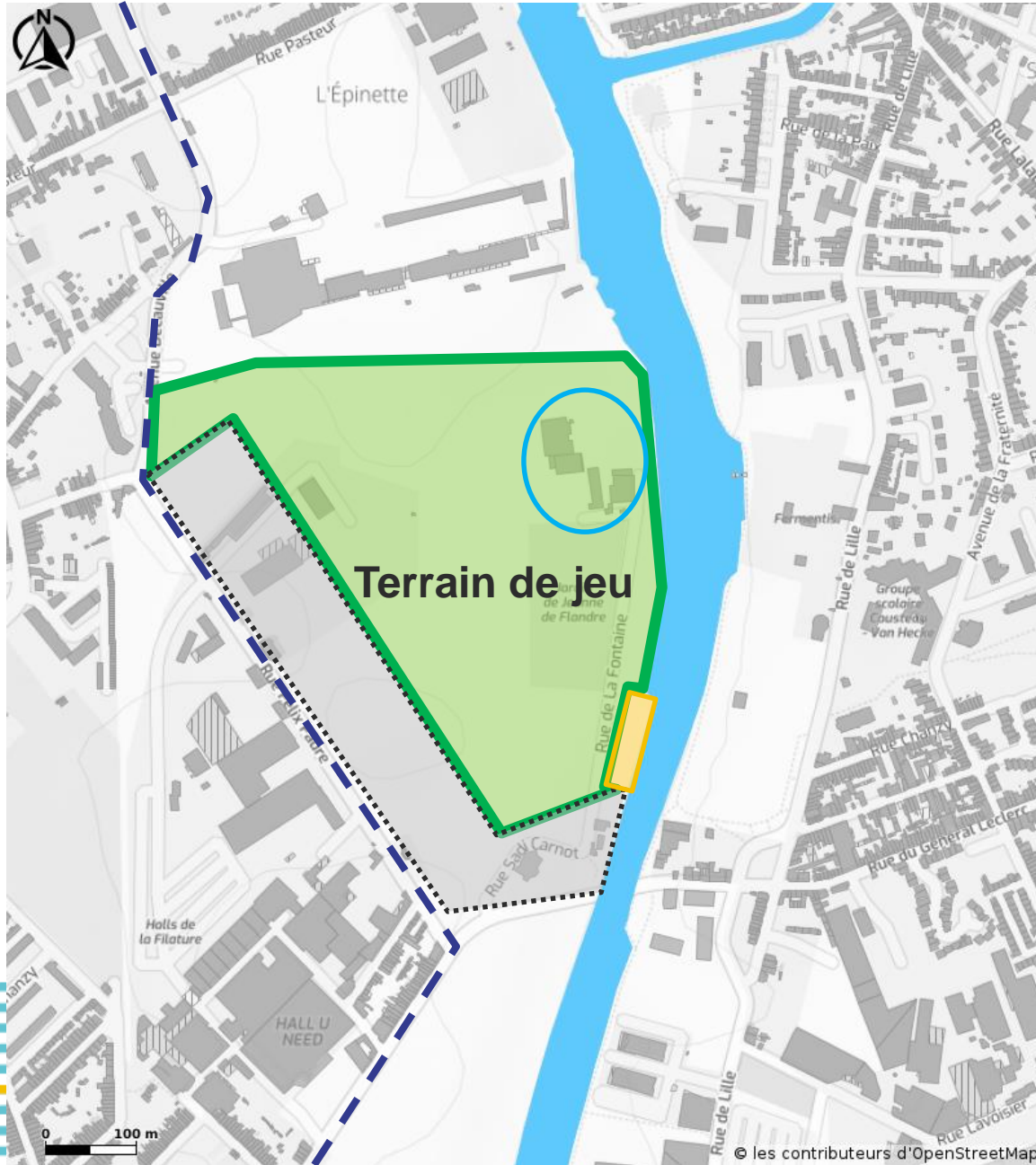
La création d'un parc de 20ha



Le périmètre de réflexion



Le « terrain de jeu »



Les invariants

- Un parc d'envergure et de rayonnement métropolitain (lieu de destination)
- La mixité fonctionnelle du secteur (résidentiel/activité économique/loisirs/équipements), notamment sur une bande urbanisée d'environ 100 mètres de large le long de la rue Félix Faure
- Un parc composé de boisements, d'espaces ouverts et d'une fenêtre maximale sur la Deûle
- Un équipement public intercommunal de type médiathèque (Marquette et Saint André)
- La préservation du patrimoine archéologique (Jeanne de Flandres) et historique (passé industriel)
- Une desserte par le tramway (station)
- Une piscine (sous réserve des résultats de l'AMI)
- La guinguette intercommunale

Les parties prenantes du projet



Les métropolitains et les riverains –
Particuliers et professionnels



Élus et services



Maires et élus des Conseils
Municipaux



Une méthode au service du projet

Une approche « usager »



Les objectifs de la concertation

Partager une histoire commune des Bords de Deûle

S'inscrire dans la continuité de la démarche menée sur les Bords de Deûle

Recueillir les attentes et les préoccupations d'aujourd'hui

Faire un état des lieux partagé



*Quelle est l'identité des lieux ?
Qui fréquente ce territoire ?
Quelles sont les attentes et les besoins des usagers ?*

Nourrir la réflexion sur le futur parc et imaginer les usages de demain

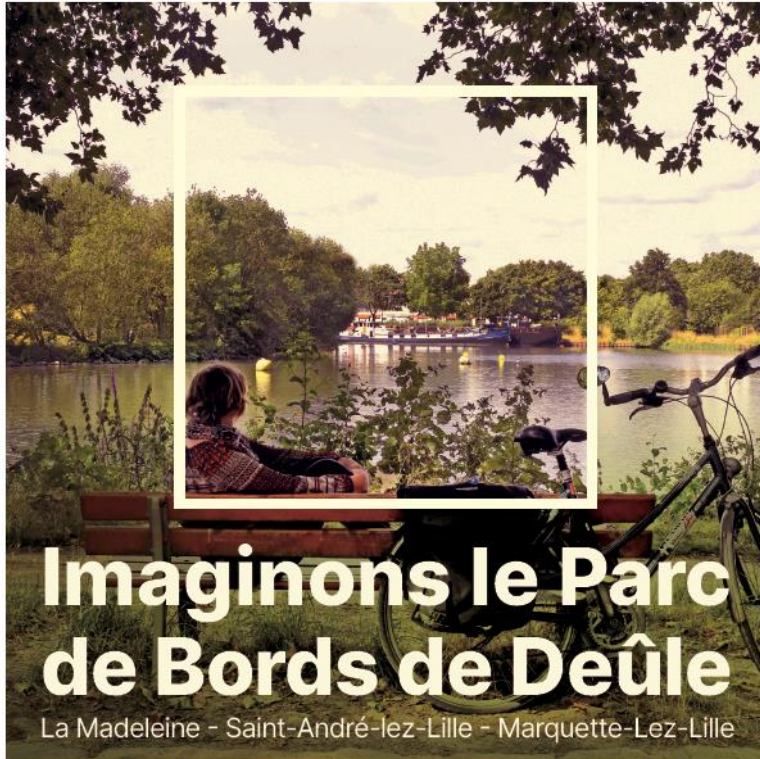
Se projeter ensemble



*Quels usages ? Quelles ambiances ? Quelle animation ?
Comment préfigurer et gérer l'attente (usages transitoires) ?*

A quoi ça sert ? Mon avis alimente...

MÉTROPOLE EUROPÉENNE DE LILLE

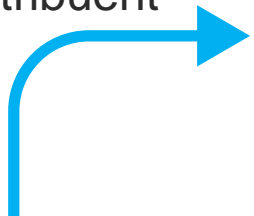


- La réflexion sur le devenir et les usages du parc
- Le projet de territoire Bords de Deûle

→ **Du 17 avril au 31 mai 2023**
donnez votre avis sur
participation.lillemetropole.fr

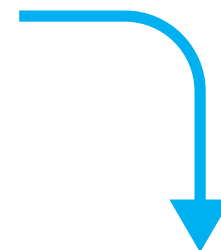
Qui fait quoi ?

Imaginent et contribuent



Groupement

MICHEL
DES VIGNES
PAYSAGISTE



Formalisent et proposent



Les métropolitains et les riverains –
Particuliers et professionnels



Décident et restituent



Les élus municipaux et métropolitains



Ville Ouverte garant d'une démarche concertée : une expérience, des méthodes et des outils au service du projet



**Aller vers les habitants sur
le terrain pour recueillir
leurs avis**



**Arpenter le territoire pour se
projeter dans le projet**



**Organiser des ateliers pour
échanger sur des thématiques
et sur des scénarios de projets**

Retour sur les concertations Bords de Deûle

Nouveau cœur de ville de Marquette-Lez-Lille, juillet 2021

Entrée de ville de Saint-André-Lez-Lille, février 2022



Des rendez-vous avec les habitants et les usagers, les élus, la MEL, ...



...pour découvrir les secteurs de projet...



... et réfléchir ensemble au futurs lieux de vie !

La concertation, elle a déjà commencé !

Bords de Deûle : bientôt un grand parc ! - Partagez vos attentes pour le futur parc ▶



La plateforme de participation citoyenne de la MEL



Se connecter

Accueil

Participer

À propos



Bords de Deûle : bientôt un grand parc !

Contribuez à la démarche

ÉTAPE 1 SUR 4

Donnez votre avis en ligne

17/04/2023 - 31/05/2023

[Voir les étapes](#)

[PRÉSENTATION](#) [JE PROPOSE UNE IDÉE](#) [JE SUIS UNE ASSOCIATION ET J'AI UN PROJET](#)

Donnez-nous votre avis en ligne du 17 avril au 31 mai 2023.

Un parc de 20 hectares va être créé sur les communes de Marquette-lez-Lille, Saint-André-lez-Lille et La Madeleine.

Un nouveau parc sur les bords de la Deûle

Pour répondre aux besoins des habitantes et habitants de la Métropole en matière de loisirs et de nature, la friche Solvay se transforme en un nouveau parc métropolitain ! Ce projet fait l'objet d'une démarche de concertation pour imaginer ensemble un nouveau lieu de vie ouvert sur la Deûle et la ville.



8

[Suivre](#)

OBJECTIFS

Recueillir les besoins et usages souhaités du parc

PARTICIPANTS

Habitants et acteurs de la métropole

ORGANISATEUR

La Métropole européenne de Lille, La Madeleine, Marquette-lez-Lille, Saint-André-lez-Lille

DATE DE DÉBUT

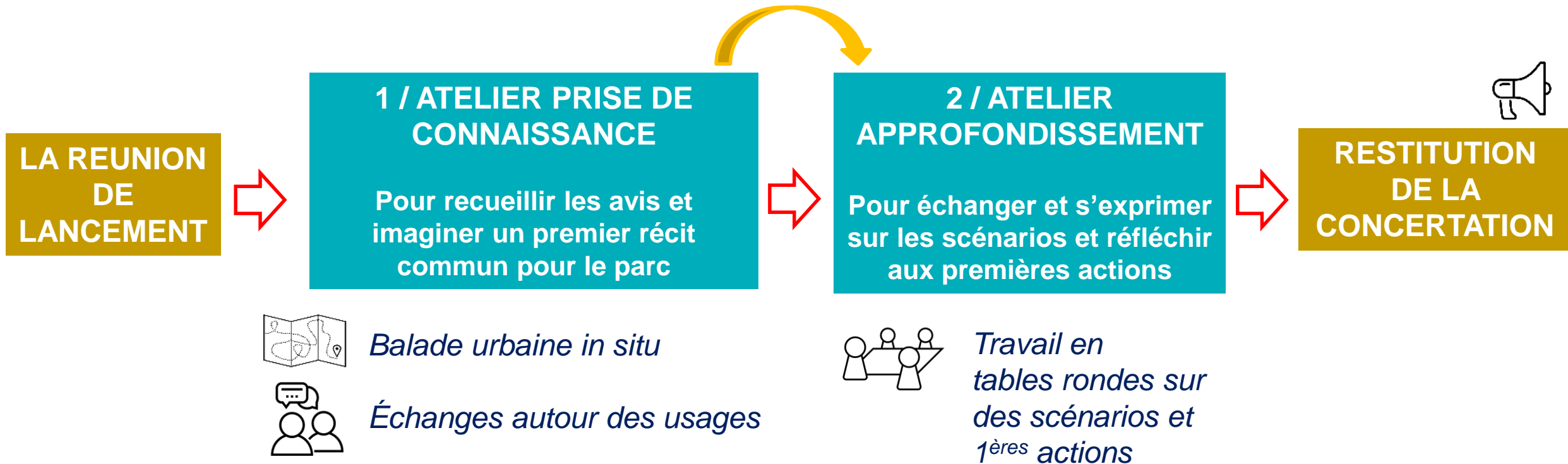
17 avril 2023

DATE DE FIN

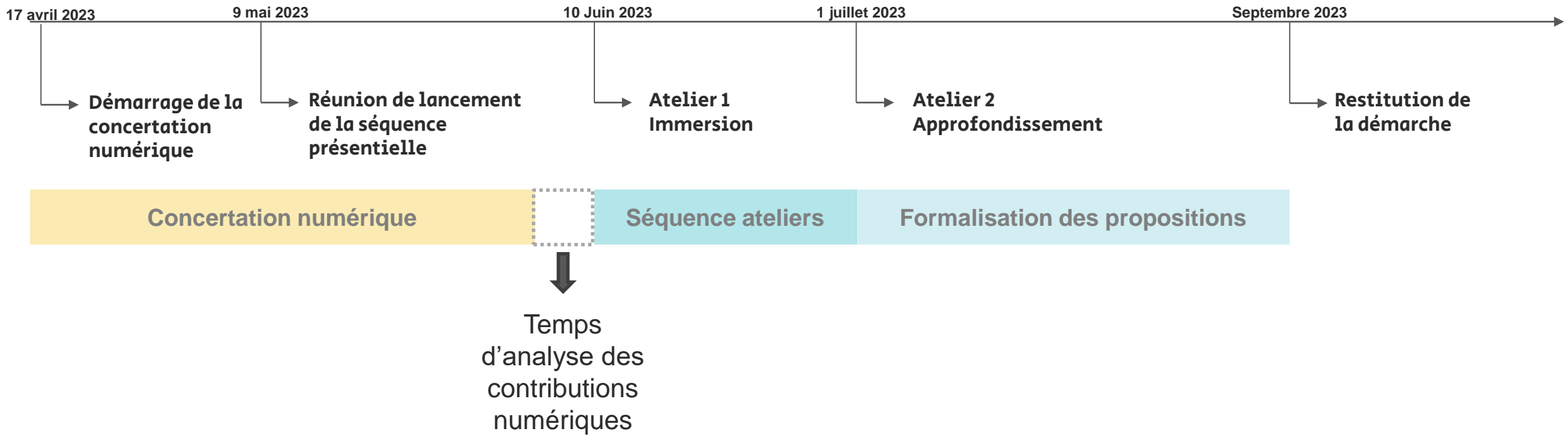
1 juillet 2023

Le déroulé de la concertation

Élaboration de scénarios pour les usages du parc par le groupement



Calendrier de la concertation



Les règles pour participer

**Des participants représentatifs
de la diversité des habitants et usagers**
> dans la limite des places disponibles

Un engagement de continuité
> pour assister aux ateliers et à la restitution

Des enjeux à plusieurs échelles
> de la commune à la métropole

Un respect du rôle de chacun :
> les participants contribuent
> les techniciens étudient la faisabilité
> les élus décident et restituent

Inscrivez-vous !

Atelier n°1 : 10 juin 2023

Balade urbaine et projection sur les usages du site

Atelier n°2 : 1 juillet 2023

Travail en tables-rondes sur les scénarios et les 1ères actions

